

26^{RAJDU} RZESZOWSKI

3-5.08.2017

Projekt
czasowej zmiany organizacji ruchu
na wybranych drogach Województwa Podkarpackiego
na czas trwania testów przedrajdowych
i 26. Rajdu Rzeszowskiego
w dniu **31 lipca 2017 r.**
oraz w dniach **3-5 sierpnia 2017 r.**

Organizator:

Automobilklub Rzeszowski

ul. Wyspiańskiego 2

35 – 111 Rzeszów

Tel/fax: +48 (17) 853 31 39, tel. +48 602 636 135

e-mail: office@rajd.rzeszow.pl

Rzeszów, 12 czerwca 2017

1. Podstawowe informacje:

Nazwa zawodów:	26. Rajd Rzeszowski
Data testów przedrajdowych:	31 lipca 2017
Data rajdu:	3-5 sierpnia 2017
Lokalizacja:	Województwo Podkarpackie, Miasto Rzeszów, powiat rzeszowski, powiat strzyżowski, powiat ropczycko-sędziszowski, powiat dębicki, powiat krośnieński
Dane organizatora:	Automobilklub Rzeszowski ul. Wyspiańskiego 2 35 – 111 Rzeszów Tel/fax: +48 (17) 853 31 39, tel. +48 602 636 135 e-mail: office@rajd.rzeszow.pl

2. Cel i zakres opracowania:

Zakres opracowania obejmuje projekt organizacji ruchu na czas trwania rajdu i testów przedrajdowych w dniu **31 lipca 2017** oraz w dniach **3-5 sierpnia 2017** i dotyczy dróg, na których zlokalizowane są odcinki specjalne (OS), strefy startu i mety rajdu, dojazdy dla kibiców oraz park serwisowy.

Przeprowadzenie 26. Rajdu Rzeszowskiego wymagało będzie całkowitego wyłączenia z ruchu, na mocy art. 65 Prawa o ruchu drogowym, wybranych dróg na terenie Województwa Podkarpackiego.

3. Podstawy prawne:

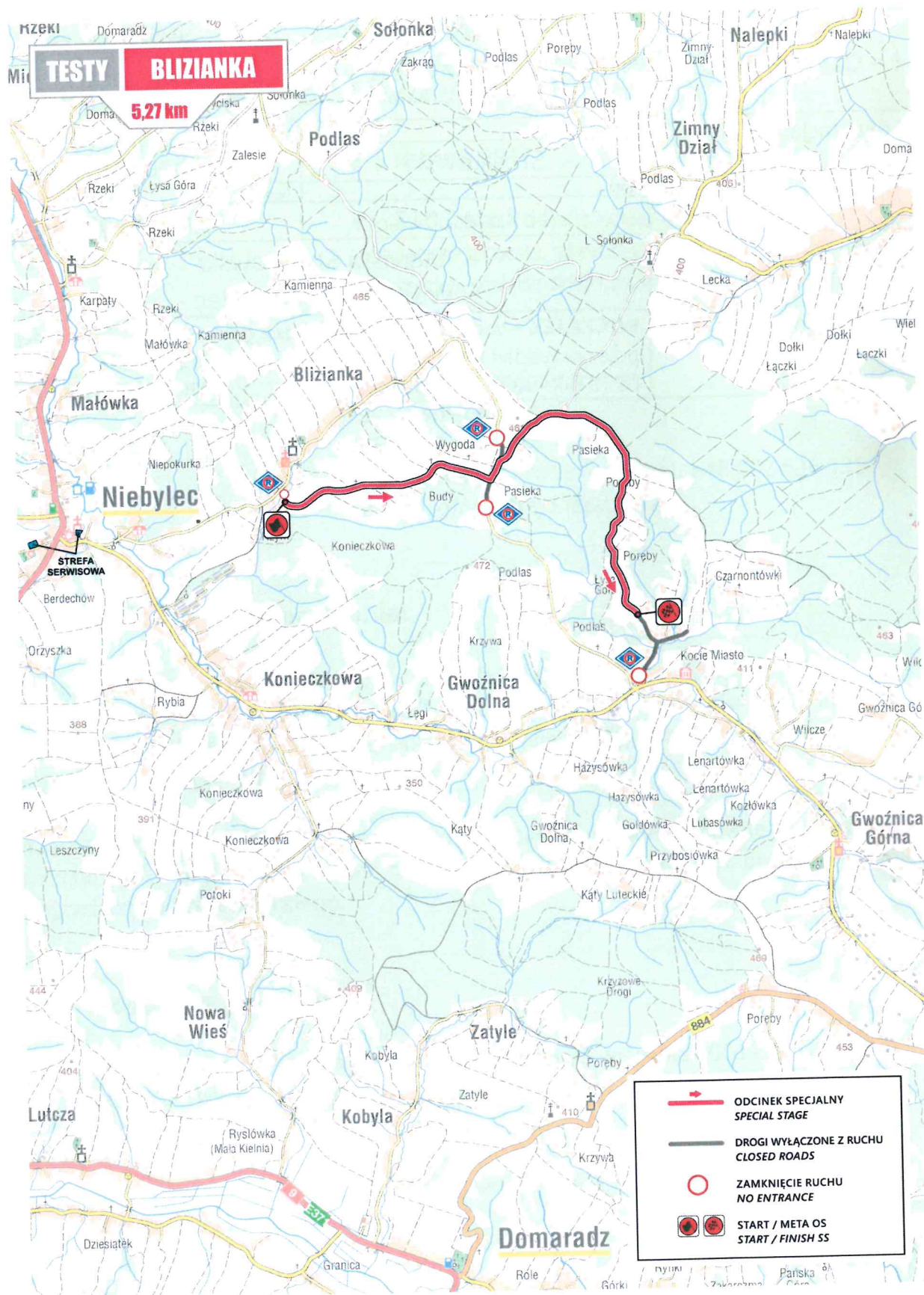
- rozporządzenie Ministra Infrastruktury z dnia 23 września 2003 r. w sprawie szczegółowych warunków zarządzania ruchem na drogach oraz wykonywania nadzoru nad tym zarządzaniem,
- ustawa z dnia 20 czerwca 1997r „Prawo o ruchu drogowym” (Dz.U. z 2005r, Nr 108, poz. 908, z późn. zmianami).

4. Opis odcinków dróg, na których wprowadzona zostanie „Czasowa organizacja ruchu”

I – ODCINEK TESTOWY - KONIECZKOWA

Lokalizacja:	Powiat	Gmina
	Strzyżowski	Niebylec
Termin:	Data	Godziny
	31 lipca 2017	9:00-20:00
Organ zarządzający	Starosta Strzyżowski Wójt Gminy Niebylec	
Przebieg odcinka	POCZĄTEK – w m. Blizianka na drodze gminnej 112215R i dalej przez przysiółki Buda, Pasieka i Poręby, do skrzyżowania z DP1936R - KONIEC ODCINKA	

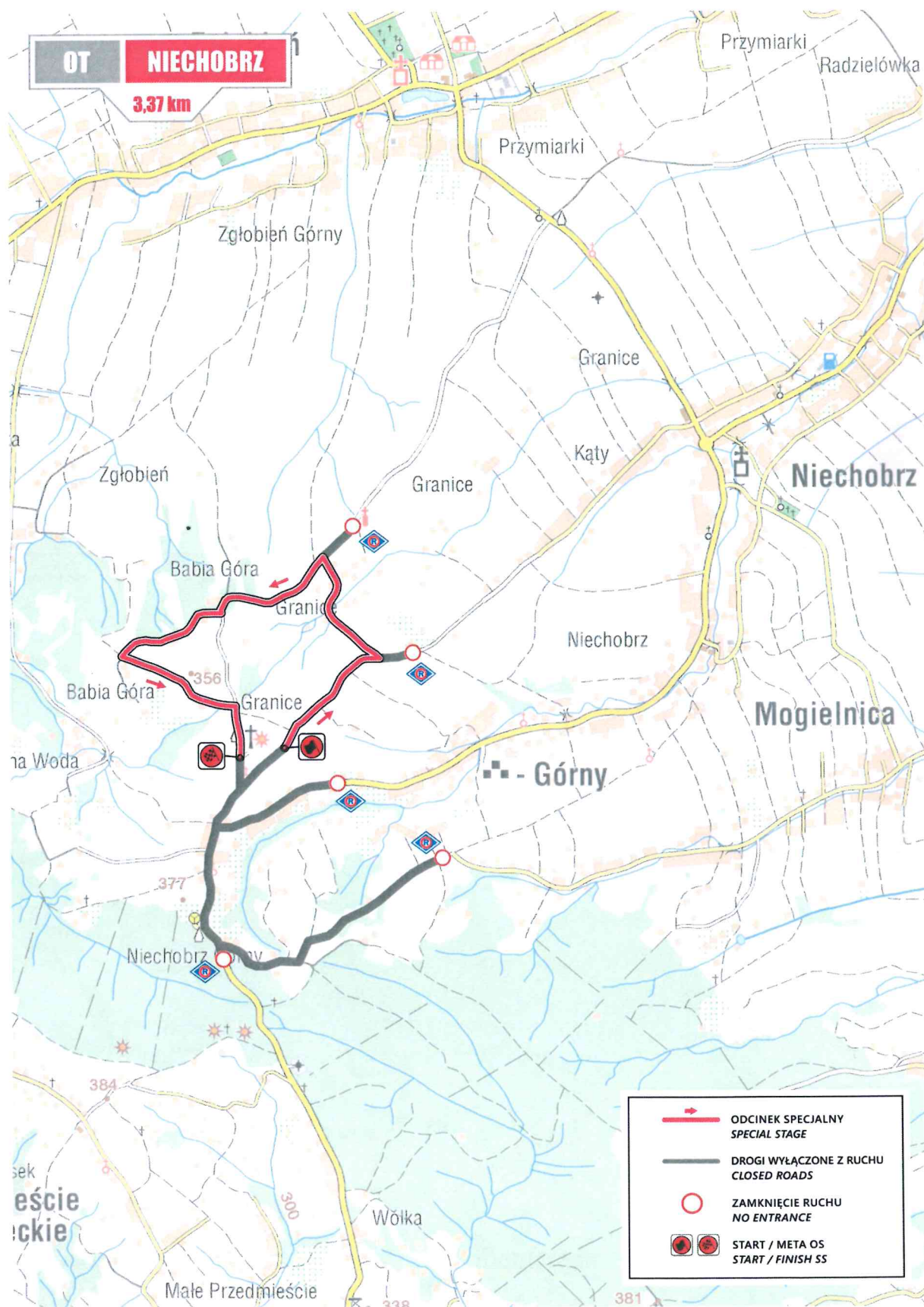
Rys. 1 Schemat organizacji ruchu testów przedrajdowych



II – ODCINEK KWALIFIKACYJNY NIECHOBZ

Lokalizacja:	Powiat	Gmina
	Rzeszowski	Boguchwała
Termin:	Data	Godziny
	3 sierpnia 2017	7:00 – 17:00
Organ zarządzający	Starosta Rzeszowski Burmistrz Miasta i Gminy Boguchwała	
Przebieg odcinka	POCZĄTEK – droga gminna nr 108185R obok krzyża milenijnego następnie drogą Niechobrz – Granice 2224/1, 2221, 2223/1 następnie do przysiółka Babia Góra 1628, 2331 dalej obok krzyża milenijnego drogą gminną 108180R - KONIEC ODCINKA	

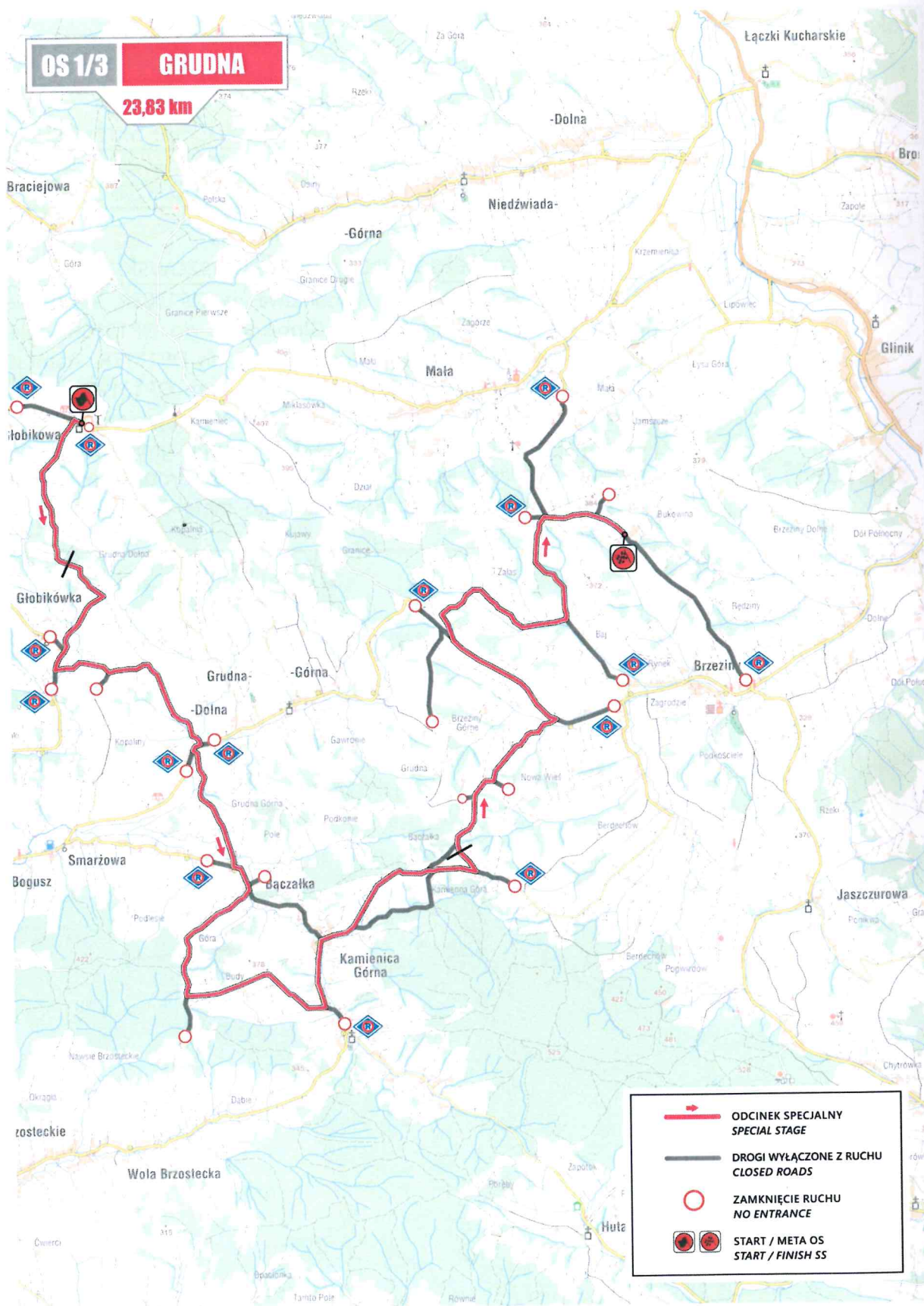
Rys. 2 Schemat organizacji ruchu QS Niechobrz



III – ODCINEK SPECJALNY OS-1-3 GRUDNA

Lokalizacja:	Powiat	Gmina
	Dębicki Ropczycko-Sędziszowski	Dębica Brzostek Wielopole Skrzyńskie
Termin:	Data	Godziny
	4 sierpnia 2017	9:00 – 18:30
Organ zarządzający	Starosta Dębicki Starosta Ropczycko-Sędziszowski	
Przebieg odcinka	POCZĄTEK – Start w m. Głobikowa na DP1303R, następnie drogami gminnymi w kier. m Głobikówka do DP1316R, dalej drogami gminnymi do m. Grudna Dolna do DP1317R, stamtąd drogami gminnymi przez m. Bączałka oraz DP1319R do m. Kamienica Górna. Następnie DP1319R i drogami gminnymi do m. Brzeziny. Stamtąd DP1296R oraz drogami gminnymi przez przysiółki Zalas i Baj do DP1374R i dalej drogą gminną do przysiółka Bukowina gdzie wyznaczono metę OS - KONIEC ODCINKA	

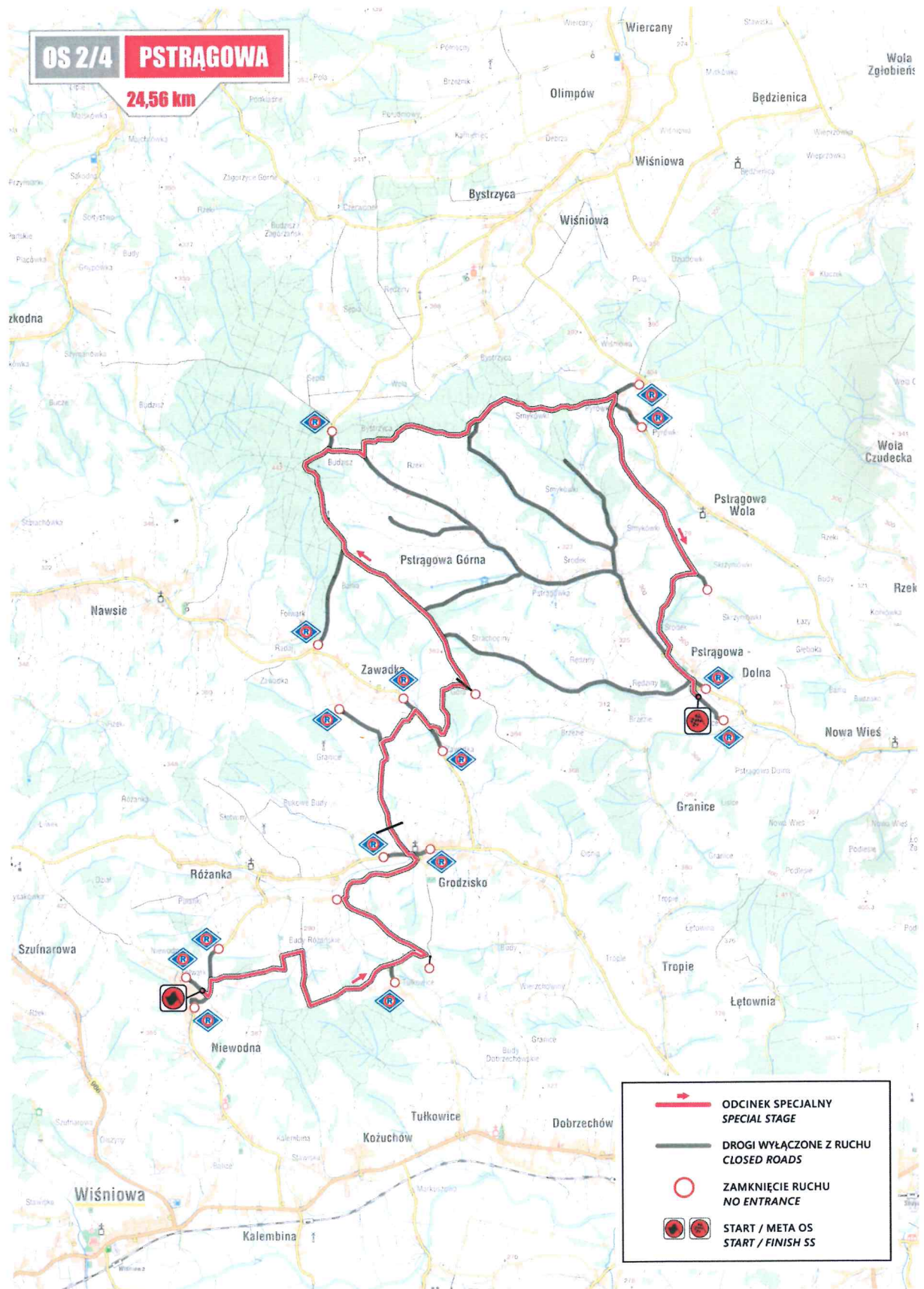
Rys. 3 Schemat organizacji ruchu OS-1-3 Grudna



IV – ODCINEK SPECJALNY OS 2-4 PSTRĄGOWA

Lokalizacja:	Powiat	Gmina
	Strzyżowski	Wiśniowa Strzyżów Czudec
Termin:	Data	Godziny
	4 sierpnia 2017	10:00 – 19:30
Organ zarządzający	Starosta Powiatu Strzyżowskiego	
Przebieg odcinka	POCZĄTEK – Na gminnej w m. Niewodna w przysiółku Folwark, dalej DP1920R i drogami gminnymi do m. Tułkowice. Stamtąd kolejnymi drogami gminnymi przez przysiółki Budy Rożańskie i Góra do Różanki a następnie do m. Grodzisko do DP1350R. Z m. Grodzisko drogami gminnymi przez przysiółkę Granice do DP1918R do Zawadki. Dalej drogami gminnymi przez przysiółki Góra, Strachociny i Bania do DP1337R. Następnie tą drogą do Pstrągowej Górnej do skrzyżowania z DP1915R. Stamtąd drogami gminnymi przez przysiółki Bystrzyca, Rzeki, Smykówki, Pyrówki do DP1915R w m. Pstrągowa Dolna. Następnie do mety drogą gminną do przysiółka Granice - KONIEC ODCINKA	

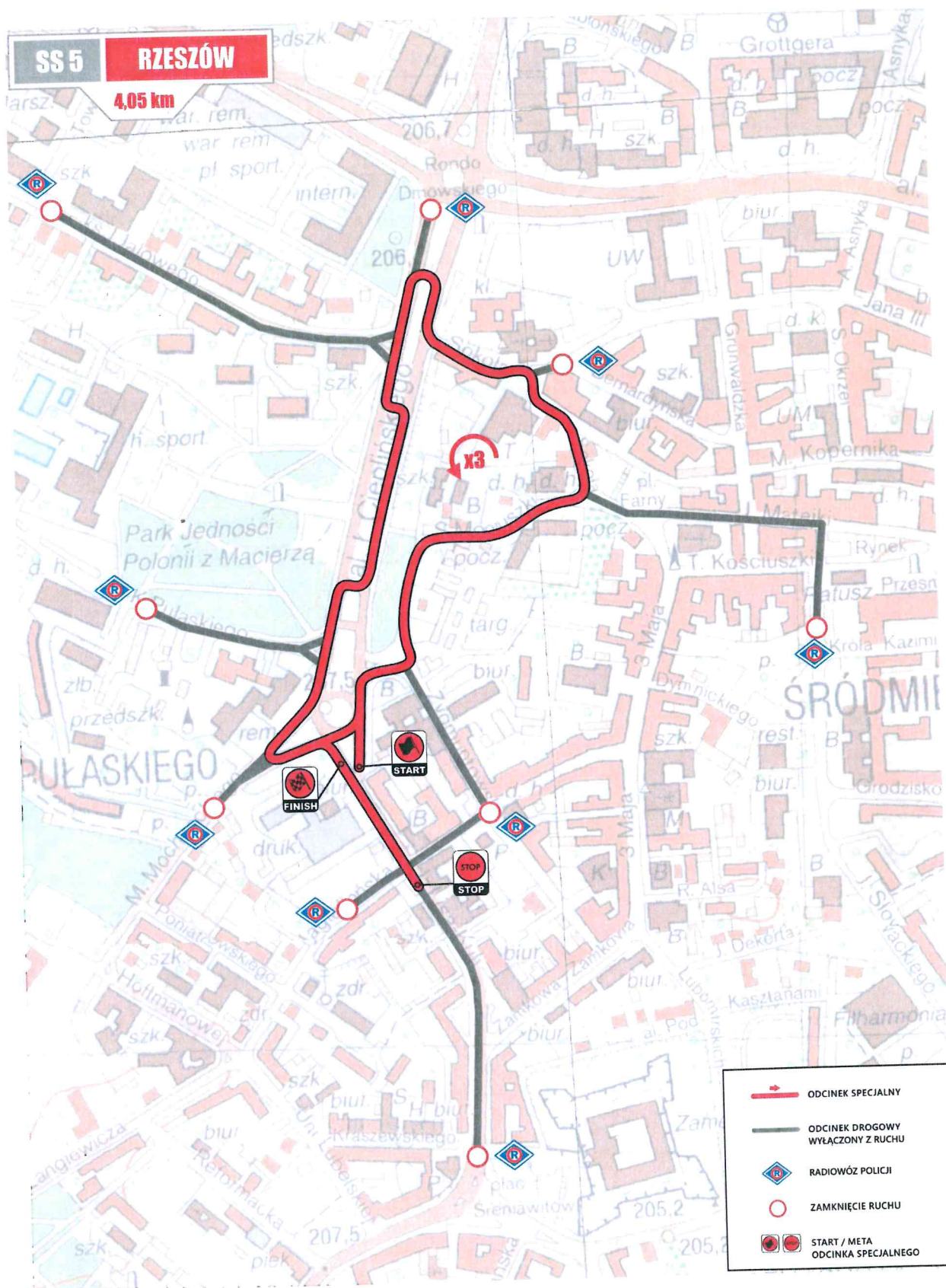
Rys. 4 Schemat organizacji ruchu OS 2-4 Pstrągowa



V – ODCINEK SPECJALNY OS 5 Rzeszów

Lokalizacja:	Powiat	Gmina
	M. Rzeszów	Rzeszów
Termin:	Data	Godziny
	4 sierpnia 2017	16:00-22:00
Organ zarządzający	Prezydent M. Rzeszowa	
Przebieg odcinka	POCZĄTEK – ulica Lisa-Kuli, dalej Rondo Pakosława, al. Cieplińskiego, ul. Moniuszki, ul. Sokoła, al. Cieplińskiego, ul. Mochnackiego i dalej do ul. Lisa-Kuli - KONIEC ODCINKA	
Dodatkowo wyłączone odcinki ulic	ul. Lisa-Kuli – od pl. Śreniawitów w kierunku startu OS /organizacja dojazdu i wyjazdu z OS/ ul. Jagiellońska – od ul. Poniatowskiego do ul. Zygmuntowskiej ul. Mochnackiego – od Ronda Pakosława do ul. Czwartaków ul. Pułaskiego – od al. Cieplińskiego do parkingu przy ROSiR ul. ks. Jałowego - od al. Cieplińskiego do ul. Towarnickiego ul. Jana III Sobieskiego – od ul. Sokoła do ul. Bernardyńskiej ul. Jana Matejki – od pl. Farnego do Rynku ul. Słowackiego – od Rynku do ul. Króla Kazimierza ul. Zygmuntowska – od ul. Moniuszki do ul. Jagiellońskiej	

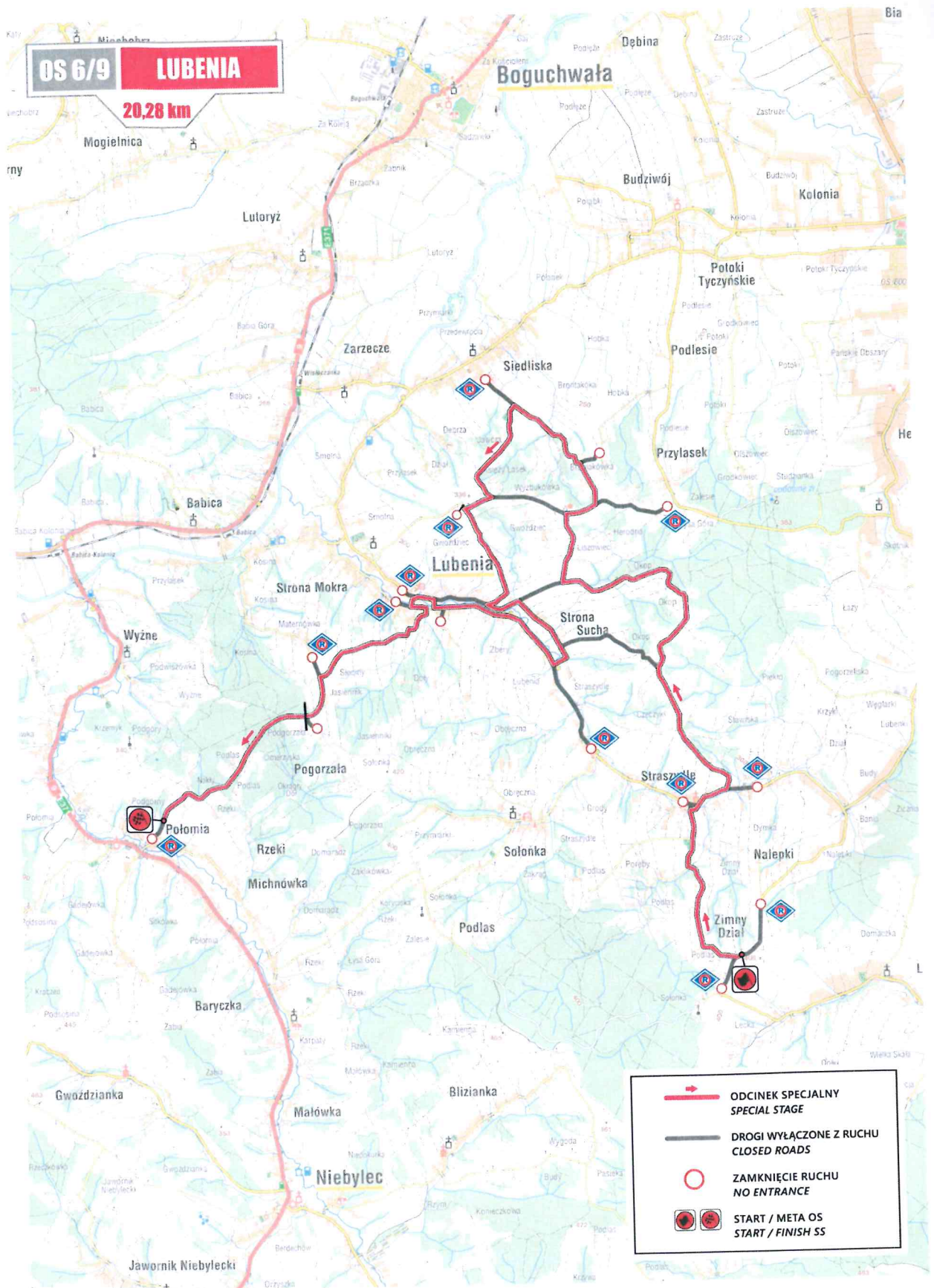
Rys. 5 Schemat organizacji ruchu OS 5 Rzeszów



VI – ODCINEK SPECJALNY OS 6-9 Lubenia

Lokalizacja:	Powiat	Gmina
	Rzeszowski Strzyżowski	Lubenia Niebylec
Termin:	Data	Godziny
	5 sierpnia 2017	7:00-16:30
Organ zarządzający	Starosta Rzeszowski Wójt Gminy Lubenia Wójt Gminy Niebylec	
Przebieg odcinka	<p>POCZĄTEK – Na DP1411R, następnie drogą wewnętrzną bez numeru i drogą gminną 108614R do DP1411R w miejscowości Straszędzie. Następnie drogą gminną 108611R do przysiółka Czeczyki i dalej drogą gminną nr 108619R i 108606R do przysiółka Przylasek. Dalej drogą gminną 108605R przez Broniakówkę, Siedliska Cmentarz i Księży Lasek. Stamtąd z powrotem do Lubeni drogą gminną 108604R. Następnie, po skręcie w lewo drogą gminną w okolice skrzyżowania z DP1411R i dalej kolejnymi drogami gminnymi przez przysiółek Stroną Sucha do DP1411R i dalej tą drogą w kierunku Ośrodka Zdrowia w Lubeni do skrzyżowania z drogą gminną w kierunku Urzędu Gminy. Dalej w kierunku kościoła drogą gminną przez bród do DP1411R i następnie tą drogą do skrzyżowania z drogą gminną 108610R. Stamtąd do przysiółka Jasienniki do DP1412R i dalej tą drogą w kierunku m. Połomia – KONIEC ODCINKA</p>	

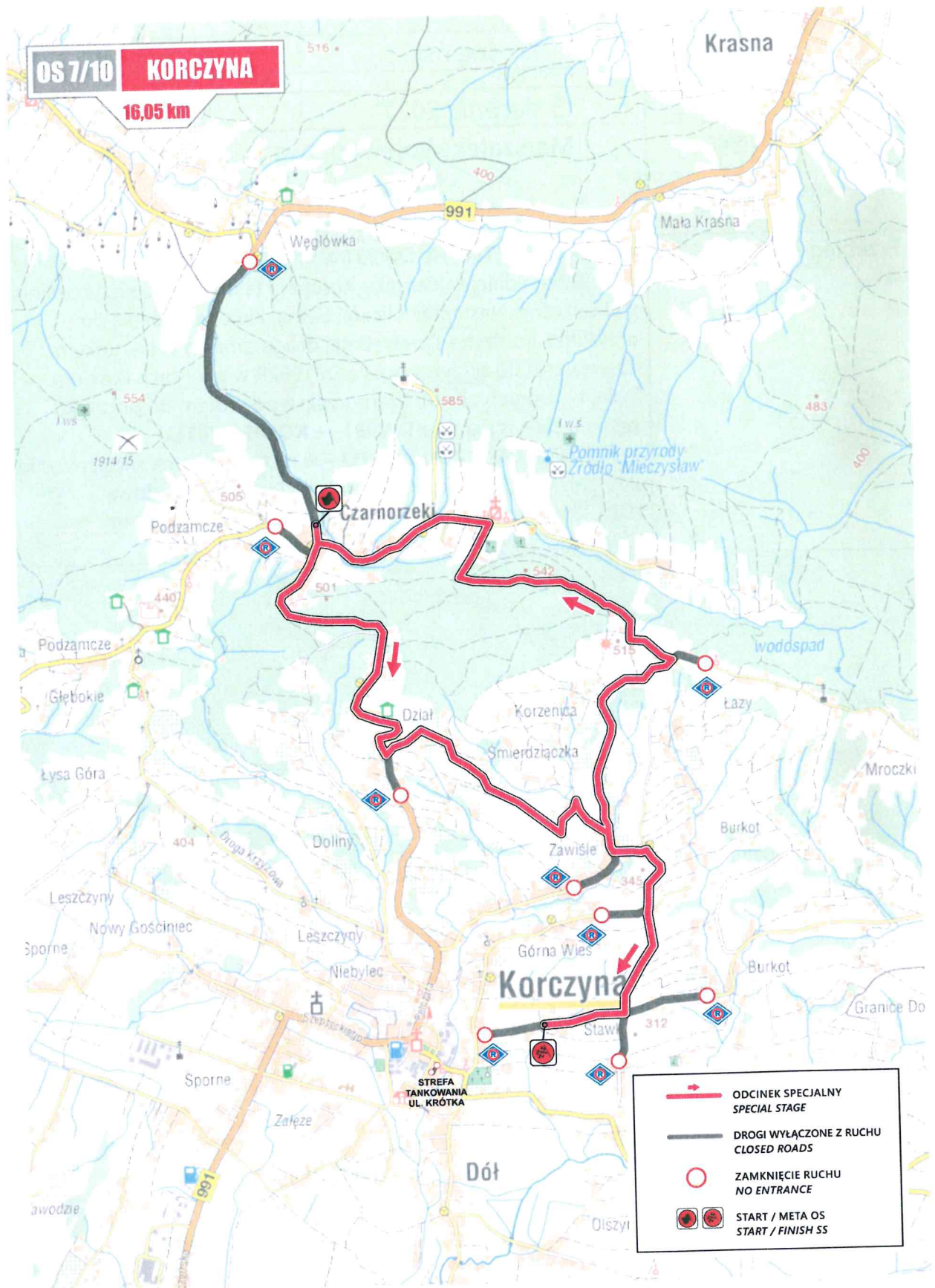
Rys. 6 Schemat organizacji ruchu OS 6-9 Lubenia



VII – ODCINEK SPECJALNY OS 7-10 Korczyna

Lokalizacja:	Powiat	Gmina
	Krośnieński	Korczyna
Termin:	Data	Godziny
	5 sierpnia 2017	8:00-17:30
Organ zarządzający	Marszałek Województwa Podkarpackiego Starosta Krośnieński Wójt Gminy Korczyna	
Przebieg odcinka	POCZĄTEK PĘTLI – Na DW991 w m. Czarnorzeki na skrzyżowaniu z DP1962R i dalej w kierunku Korczyny tą drogą do skrzyżowania z ulicą Leśną. Następnie ulicami Leśną, Zieloną i Górską do przysiółka Korczyna-Działy. Dalej droga gminną w kierunku m. Czarnorzeki do skrzyżowania z DP1962R w okolicach kościoła. Dalej tą drogą przez m. Czarnorzeki z powrotem do początku pętli na skrzyżowaniu z DW991 – KONIEC PĘTLI POCZĄTEK ODJAZDU Z PĘTLI – w m. Korczyna na skrzyżowaniu ulic Górskiej i Zielonej i dalej ulicami Zawisłe, Ogrodową (DP1964R), Poprzeczną i Spokojną do skrzyżowania z ul. Ogrodową (DP1965R) – KONIEC ODCINKA	

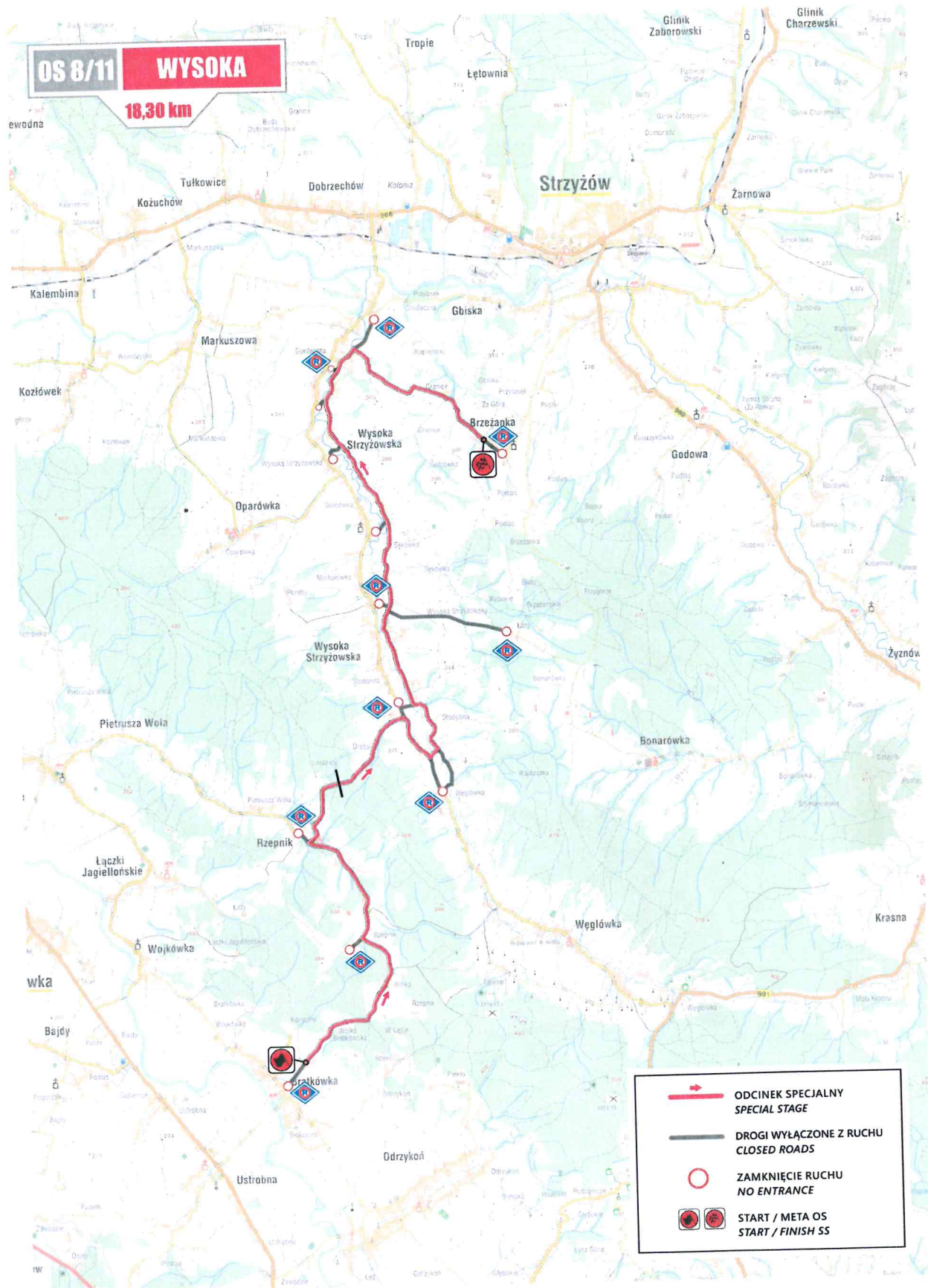
Rys. 7 Schemat organizacji ruchu OS 7-10 Korczyna



VIII – ODCINEK SPECJALNY OS 8-11 Wysoka

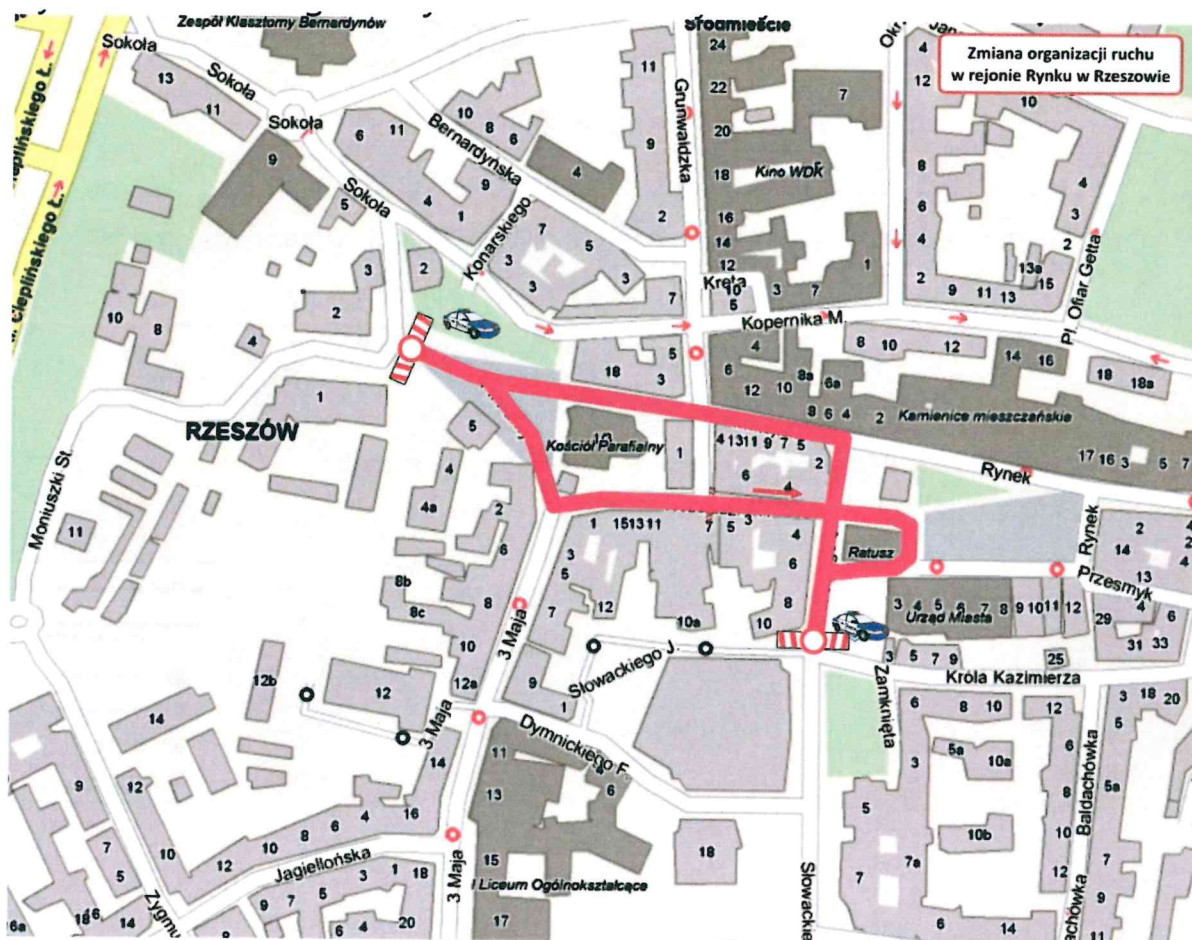
Lokalizacja:	Powiat	Gmina
	Krośnieński Strzyżowski	Wojaszówka Strzyżów
Termin:	Data	Godziny
	5 sierpnia 2017	9:00-18:30
Organ zarządzający	Starosta Krośnieński Starosta Strzyżowski	
Przebieg odcinka	POCZĄTEK ODCINKA – Na drodze gminnej w. Bratkówka-przysiółek Wólka. Dalej tą drogą do skrzyżowania z DP1940R. Następnie DP1940R do m. Rzepnik. Tam skręt na drogę gminną 112346 R do m. Wysoka do skrzyżowania z DP1927R i dalej tą drogą do skrzyżowania z drogą gminną w przysiółku Zagrody. Następnie drogami gminnymi wzdłuż p. Kopytko do drogi nr 1933R i dalej drogami gminnymi do przysiółka Grodeczna. Następnie drogą gminną w kierunku m. Brzeżanka do DP1937R – KONIEC ODCINKA	

Rys. 8 Schemat organizacji ruchu OS 8-11 Wysoka



IX – Ceremonia Mety Rajdu

Lokalizacja:	Powiat	Gmina
	M. Rzeszów	M. Rzeszów
Termin:	Data	Godziny
	5 sierpnia 2017	15:00-21:00
Organ zarządzający	Prezydent m. Rzeszów	
Zamknięcie ulic	ul. Słowackiego – od skrzyżowania z ul. Króla Kazimierza do skrzyżowania z ul. Matejki, ul. Matejki, ul. Kościuszki, Plac Farny.	



X – Park Serwisowy – Politechnika Rzeszowska

Lokalizacja:	Powiat	Gmina
	M. Rzeszów	M. Rzeszów
Termin:	Data	Godziny
	31 lipca-6 sierpnia 2017	całą dobę
Organ zarządzający	Prezydent m. Rzeszów	
Zamknięcie ulic	ul. Poznańska,	

